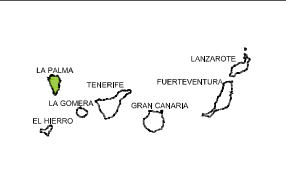
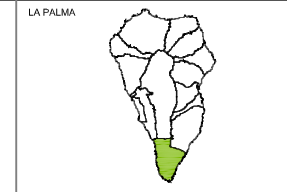
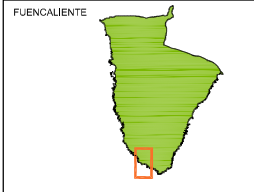


- ZONA DE USO ESPECIAL**
- Suelo Rústico de Protección de Infraestructuras y Equipamientos (ZUE-SRPI)
- ZONA DE USO GENERAL**
- Suelo Rústico de Protección Paisajística (ZUG-SRPP)
- ZONA DE USO MODERADO**
- Suelo Rústico de Protección Agraria (ZUM-SRPA)
  - Suelo Rústico de Protección Paisajística (ZUM-SRPP)
- ZONA DE USO RESTRINGIDO**
- Suelo Rústico de Protección Natural (ZUR-SRPN)
  - Suelo Rústico de Protección Cultural (ZUR-SRPC)
- ZONA DE USO TRADICIONAL**
- Suelo Rústico de Protección Minera (ZUT-SRPM)

- DELIMITACIONES:**
- Ámbito
  - Límite de la Servidumbre de Protección de Costas



**DOCUMENTO DE AVANCE**  
**REVISIÓN PARCIAL DE LAS NORMAS DE CONSERVACIÓN**  
**MONUMENTO NATURAL DE LOS VOLCANES TENEGUÍA P10**

ARQUITECTO:  
GABRIEL HENRIQUEZ PEREZ S.L.P.  
 AUTOR DEL ENCARGO:  
EXCMO. CABILDO INSULAR DE LA PALMA  
 FECHA:  
JULIO DE 2017



SITUACION:  
FUENCALIENTE - LA PALMA  
 PLANO DE INFORMACION:  
ÁMBITOS TOTAL VIGENTE  
ZONIFICACION Y CATEGORIZACION. NORMAS DE CONSERVACION  
 ESCALA:  
1/15.000  
 PLANO:  
3